


# Карта градостроительного зонирования.



## УСЛОВНЫЕ ОБОЗНАЧЕНИЯ:

Граница населенного пункта

Водные объекты

Ж-1 индекс зоны

## ГРАДОСТРОИТЕЛЬНЫЕ ЗОНЫ

### ЖИЛЫЕ

Ж-1

### ОБЩЕСТВЕННО - ДЕЛОВЫЕ

ОД-1

### ПРОИЗВОДСТВЕННЫЕ

П-1

### СЕЛЬСКОХОЗЯЙСТВЕННЫЕ

С1

### РЕКРЕАЦИОННЫЕ

Р2

### ТРАНСПОРТНЫЕ

Т

### СПЕЦИАЛЬНОГО НАЗНАЧЕНИЯ

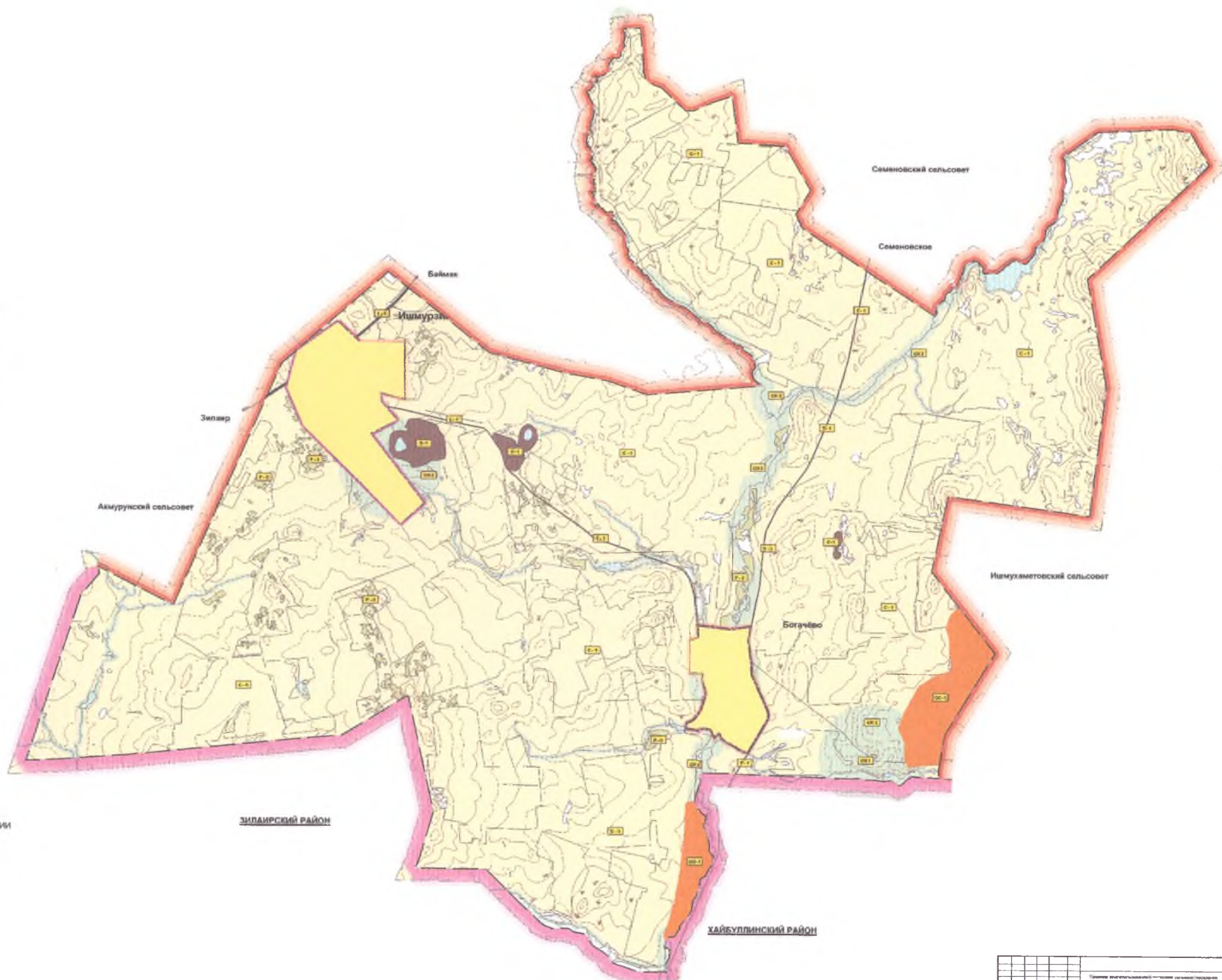
СП-1

СП-2

СП-3

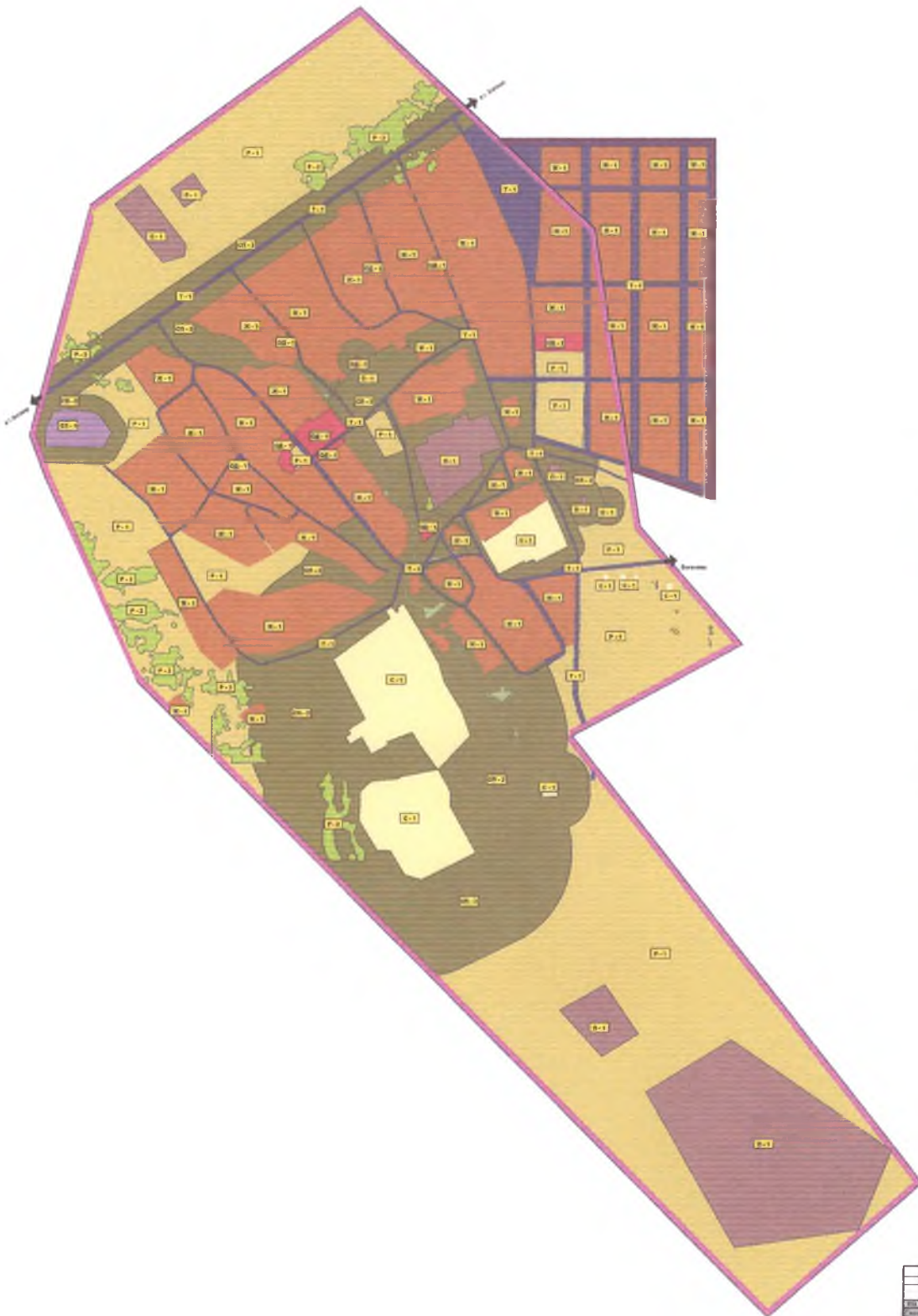
### ЗОНА ОСОБО ОХРАНЯЕМОЙ ТЕРРИТОРИИ

ОО-1





Карта градостроительного зонирования М 1:5000



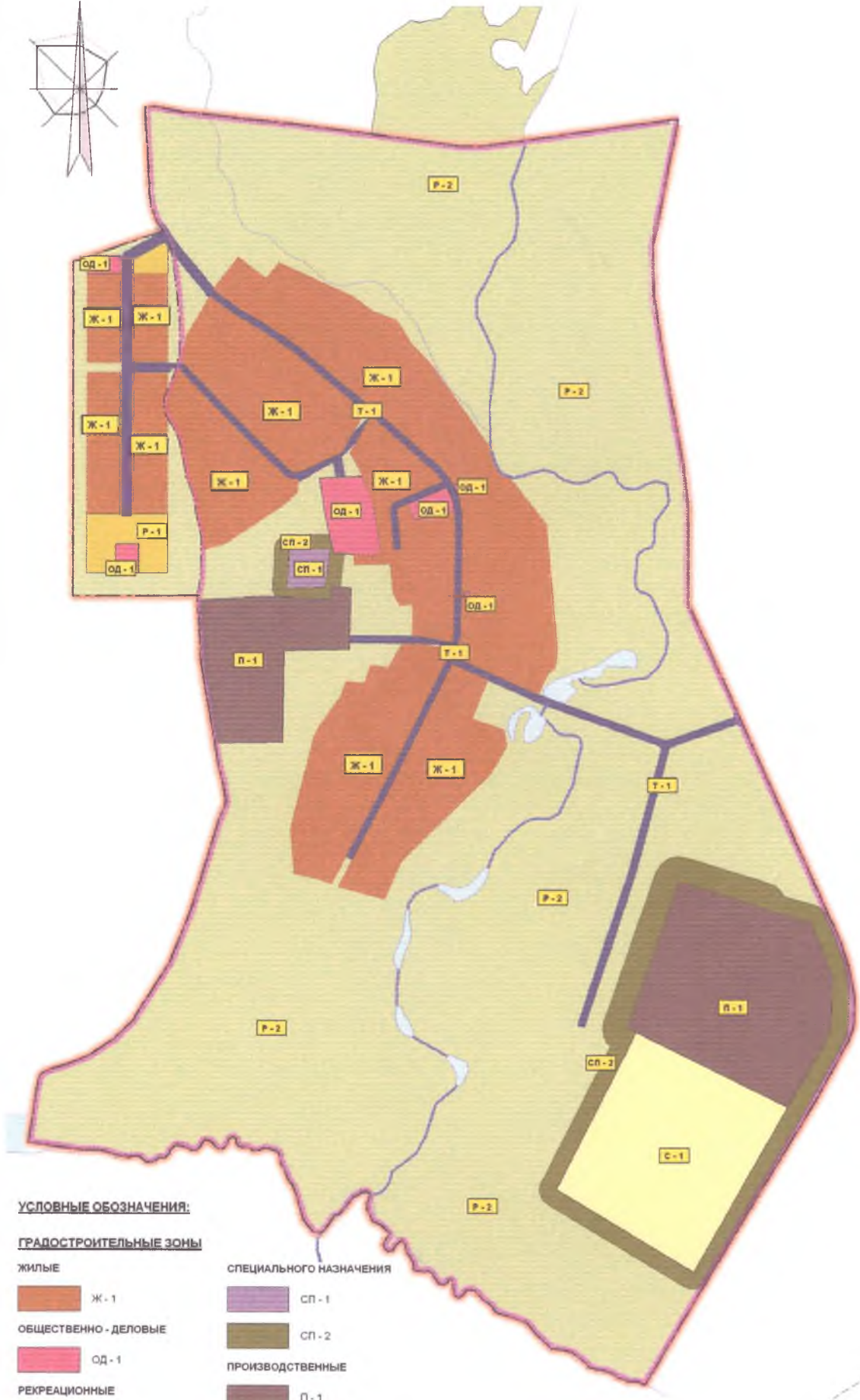
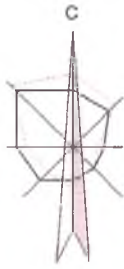
- Условные обозначения:**  
**ГРАДОСТРОИТЕЛЬНЫЕ ЗОНЫ**
- ЖИТНЫЕ**
  - Ж-1
  - ОБЩЕСТВЕННО-ДЕЛОВЫЕ**
  - ОБ-1
  - РЕКРЕАЦИОННЫЕ**
  - Р-1
  - Р-2
  - ТРАНСПОРТНЫЕ**
  - Т-1
  - СПЕЦИАЛЬНОГО НАЗНАЧЕНИЯ**
  - СП-1
  - СП-2
  - ПРОИЗВОДСТВЕННЫЕ**
  - П-1
  - СЕЛЬСКОХОЗЯЙСТВЕННЫЕ**
  - С-1
  - ИНДЕКС ЗОНЫ**

041-А/030		000	
Проект градостроительного зонирования территории населенного пункта "Сельское поселение "Росинский" муниципального района "Владимирская область" Республики "Владимир"			
г. Владимир		Лист	2
Дата утверждения: 04.08.2010		000 "Сельстрой" г.Влад.	

Карта современного использования территорий с границами зон с особыми условиями использования территорий. Карта комплексной оценки территории с границами земель сельскохозяйственного назначения. М 1:5000



# Карта градостроительного зонирования. М 1:5000



**УСЛОВНЫЕ ОБОЗНАЧЕНИЯ:**

**ГРАДОСТРОИТЕЛЬНЫЕ ЗОНЫ**

**ЖИЛЫЕ**

Ж - 1

**ОБЩЕСТВЕННО - ДЕЛОВЫЕ**

ОД - 1

**РЕКРЕАЦИОННЫЕ**

Р - 1

Р - 2

**ТРАНСПОРТНЫЕ**

Т - 1

**СПЕЦИАЛЬНОГО НАЗНАЧЕНИЯ**

СП - 1

СП - 2

**ПРОИЗВОДСТВЕННЫЕ**

П - 1

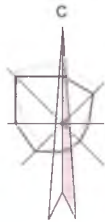
**СЕЛЬСКОХОЗЯЙСТВЕННЫЕ**

С - 1

Р - 1 ИНДЕКС ЗОНЫ

						053-ПЗЗ				
						Правила землепользования и застройки д. Богачево сельского поселения Ишарзинской сельсовет муниципального района Бямалский район Республики Башкортостан				
Изм.	Кол.ум	Лист	Индес	Подпись	Дата	д. Богачево		Стадия	Лист	Листов
Разработал		Размис						ПЗЗ	2	
Разработал		Шамова								
ГАП		Шамметов								
И контроль						Вагуллина		ООО "СЕЛЬПРОЕКТ" г.Уфа		
						Карта градостроительного зонирования М 1:5000				

Карта современного использования территорий с границами зон с особыми условиями использования территорий.  
 Карта комплексной оценки территории с границами земель сельскохозяйственного назначения. М 1:5000



**УСЛОВНЫЕ ОБОЗНАЧЕНИЯ:**

**ГРАНИЦЫ:**

- СУЩЕСТВУЮЩАЯ ГРАНИЦА НАСЕЛЕННОГО ПУНКТА
- ПРОЕКТИРУЕМАЯ ГРАНИЦА НАСЕЛЕННОГО ПУНКТА

**ОБЪЕКТЫ ИНЖЕНЕРНОЙ И ТРАНСПОРТНОЙ ИНФРАСТРУКТУРЫ**

**СУЩ. ПРОЕКТ.**

- ЛИНИИ ЭЛЕКТРОПЕРЕДАЧ ВЫСОКОГО НАПРЯЖЕНИЯ ВЛ-10 КВ
- ЛИНИИ ЭЛЕКТРОПЕРЕДАЧ НИЗКОГО НАПРЯЖЕНИЯ ВЛ-0,4 КВ
- ГАЗОПРОВОД ВЫСОКОГО ДАВЛЕНИЯ
- ГАЗОПРОВОД НИЗКОГО ДАВЛЕНИЯ
- ВОДОПРОВОД
- КАНАЛИЗАЦИЯ
- ЛИНИЯ СВЯЗИ
- АВТОДОРОГА РАЙОННОГО ЗНАЧЕНИЯ
- ГРИНТОВАЯ ДОРОГА
- АВТОДОРОГА С ТВЕРДЫМ ПОКРЫТИЕМ
- ТРАНСФОРМАТОРНАЯ ПОДСТАНЦИЯ
- ВОДОЗАБОРНАЯ СКВАЖИНА
- АВТОМОБИЛЬНЫЙ МОСТ
- ЦРП
- ОСТАНОВКА ОБЩЕСТВЕННОГО ТРАНСПОРТА
- КОТЕЛЬНАЯ
- ОЧИСТНЫЕ СООРУЖЕНИЯ

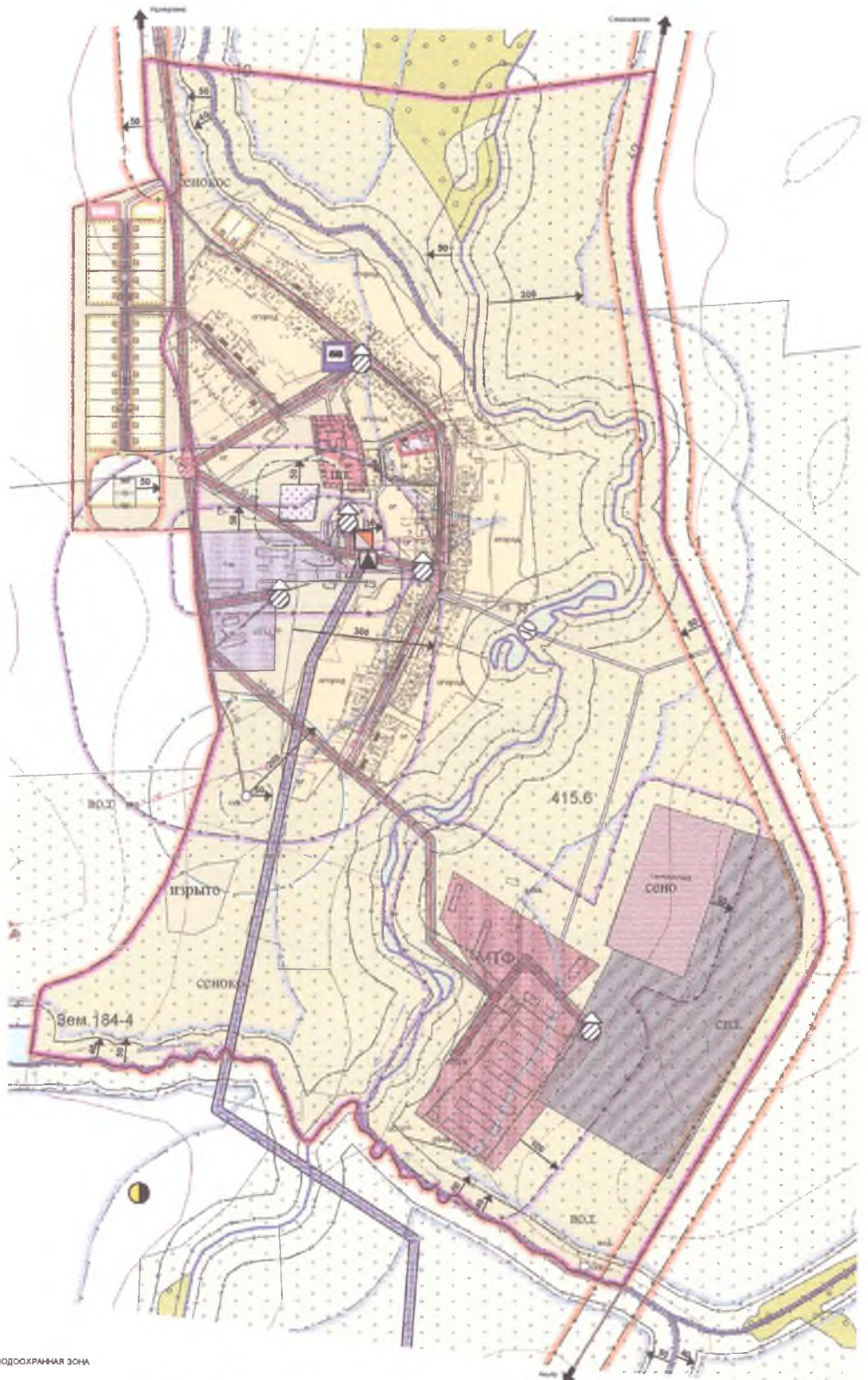
**ТЕРРИТОРИИ:**

**СУЩ. РС**

- ЖИЛЬЯ ЗАСТРОЙКА
- ШКОЛЬНЫЕ И ДОШКОЛЬНЫЕ УЧРЕЖДЕНИЯ
- ОБЩЕСТВЕННО-ДЕЛОВАЯ ЗАСТРОЙКА
- РЕКРЕАЦИЯ
- КЛАДБИЩЕ
- ПРОИЗВОДСТВЕННАЯ ЗОНА
- РЕЗЕРВНАЯ ПРОИЗВОДСТВЕННАЯ ЗОНА
- ПРОИЗВОДСТВЕННАЯ И КОММУНАЛЬНАЯ ЗОНА НА ВЫНОС
- ВОДНЫЙ ОБЪЕКТ
- ЛУГА
- ЛЕСА

**ОГРАНИЧЕНИЯ:**

- ВОДООХРАННАЯ ЗОНА
- ПРИБЕРЕЖНАЯ ЗАЩИТНАЯ ПОЛОСА
- БЕРЕГОВАЯ ЛИНИЯ
- САНИТАРНО-ЗАЩИТНАЯ ЗОНА ОТ КЛАДБИЩА
- САНИТАРНО-ЗАЩИТНАЯ ЗОНА ОТ ГАЗОПРОВОДА
- САНИТАРНО-ЗАЩИТНАЯ ЗОНА ОТ ЛЕСА
- САНИТАРНО-ЗАЩИТНАЯ ЗОНА ОТ ПРЕДПРИЯТИЯ
- ЗОНА САНИТАРНОЙ ОХРАНЫ ВОДОЗАБОРА, 1 ПОЛОС
- ЗОНА САНИТАРНОЙ ОХРАНЫ ВОДОЗАБОРА, 2 ПОЛОС



						053-ПЗЗ				
						Граница землепользования и застройки д. Богачево сельского поселения Богачевское городского округа Богачевский район Балашовской области Республики Башкортостан				
Имя	Имя от	Имя по	Имя по	Имя по	Имя по	д. Богачево		Страна	Лист	Листов
Имя	Имя	Имя	Имя	Имя	Имя	ПЗЗ		1	2	
						ООО "СБЛПРОЕКТ" г.Уфа				