

**УТВЕРЖДАЮ**

Глава администрации сельского  
поселения Ишмурзинский сельсовет  
\_\_\_\_\_ **Р.М. Искужин**

**СОГЛАСОВАНО**

Начальник ОГИБДД ОМВД  
России по Баймакскому району  
\_\_\_\_\_ **Т.Р. Фаттахов**

**ПРОЕКТ ОРГАНИЗАЦИИ ДОРОЖНОГО ДВИЖЕНИЯ**

**автомобильных дорог местного значения  
в сельском поселении Ишмурзинский сельсовет  
Баймакского района Республики Башкортостан  
с. Ишмурзино**

**ООО «Геосервис»**

Директор \_\_\_\_\_ **Буранбаев В.В.**

**2017 г.**

## ВВЕДЕНИЕ

Проект организации дорожного движения выполнен в соответствии с ГОСТ Р 52289-2004 "Технические средства организации дорожного движения. Правила применения дорожных знаков, разметки, светофоров, дорожных ограждений и направляющих устройств", ГОСТ Р 51256-99 "Технические средства организации дорожного движения. Разметка дорожная", ГОСТ Р 52290-2004 "Технические средства организации дорожного движения. Знаки дорожные", ГОСТ Р 52270-2004 "Технические средства организации дорожного движения. Столбики сигнальные дорожные", ГОСТ Р 52282-2004 "Технические средства организации дорожного движения. Светофоры дорожные", СНиП 23-05-95 "Естественное и искусственное освещение". Тротуары и пешеходные дорожки запроектированы согласно СНиП 2.07.01-89 "Градостроительство. Планировка и застройка городских и сельских поселений".

Проект организации дорожного движения на автомобильной дороге содержит:

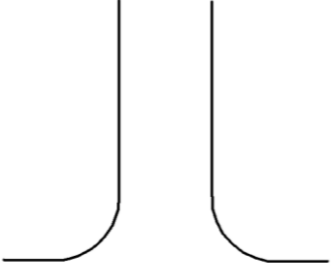
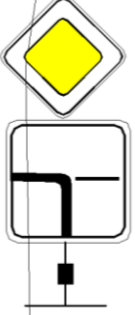
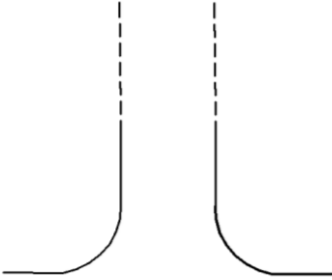
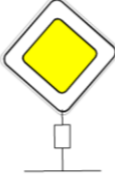
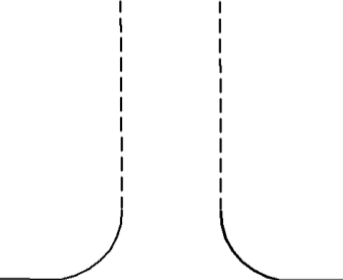
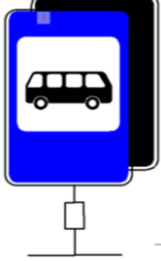
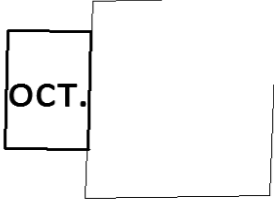


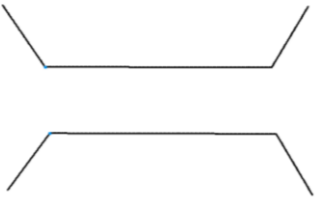

- схемы расстановки технических средств организации дорожного движения;
- ведомости размещения дорожных знаков;
- сводную ведомость размещения дорожных знаков;
- сводную ведомость количества дорожных знаков;
- эскизы знаков индивидуального проектирования.

Схема расстановки технических средств организации дорожного движения на улицах муниципального образования выполнена на листах формата А3 с отображением на одном листе 500 метров дороги.

На схеме нанесены проектируемые дорожные знаки. Обозначения существующих дорожных знаков представлены в приложении "Условные обозначения".

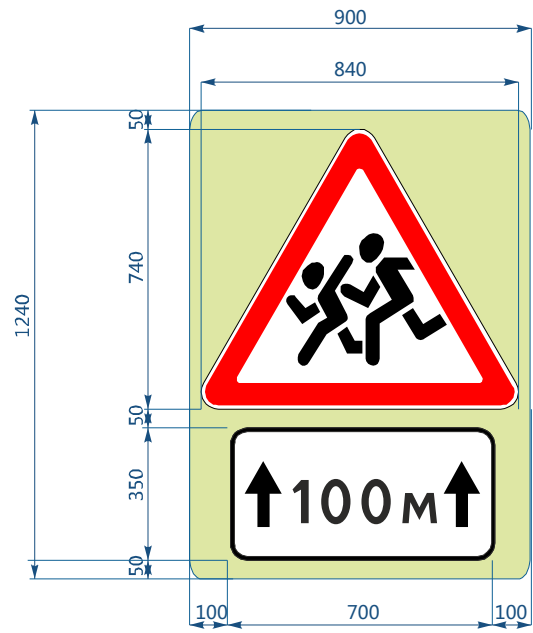
Примечание: Ввиду весьма незначительной интенсивности автотранспортного и пешеходного движения, необходимость установки пешеходных ограждений, светофоров и других атрибутов, обеспечивающих безопасность движения, не требуется.

**Условные обозначения**

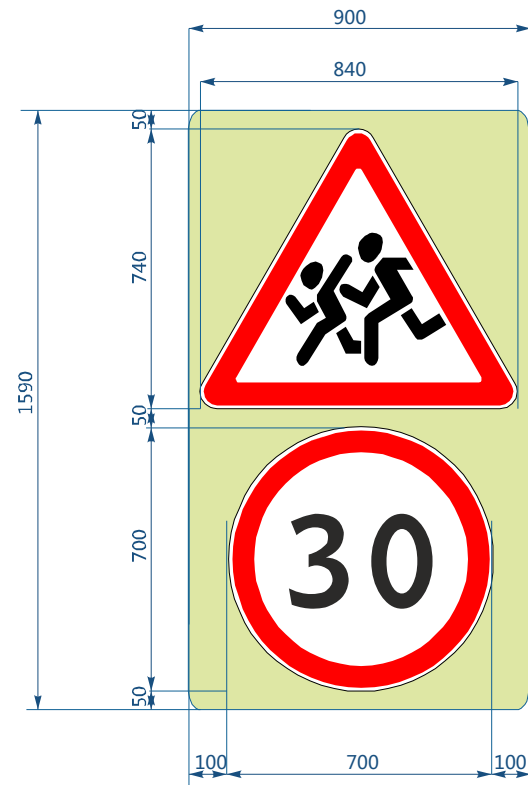
	<p>примыкание с покрытием</p>	 <p>2.1 8.13</p>	<p>существующие дорожные знаки</p>
	<p>съезд с частичным покрытием</p>	 <p>2.1</p>	<p>проектируемый дорожный знак</p>
	<p>съезд без покрытия</p>	<p>5.16</p>  <p>5.16</p>	<p>двусторонний дорожный знак</p>
	<p>автобусная остановка с остановочной и посадочной площадками</p>		<p>дорожное ограждение железобетонное</p>
	<p>пешеходный переход</p>		<p>МОСТЫ</p>
	<p>искусственная неровность</p>		

## Знаки на желто-зеленом фоне (М1:20) (примеры)

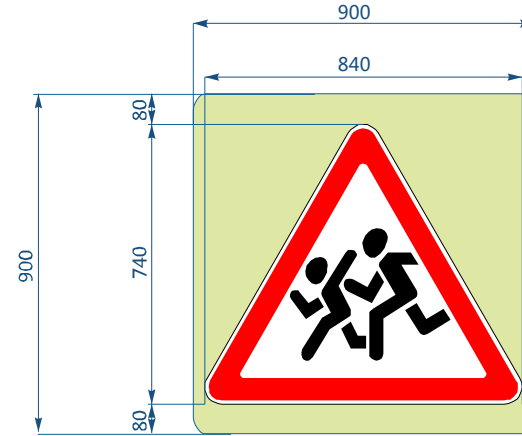
Размер, мм: 1240x900  
Площадь, м2: 1,12  
Цвет фона: желто-зеленый



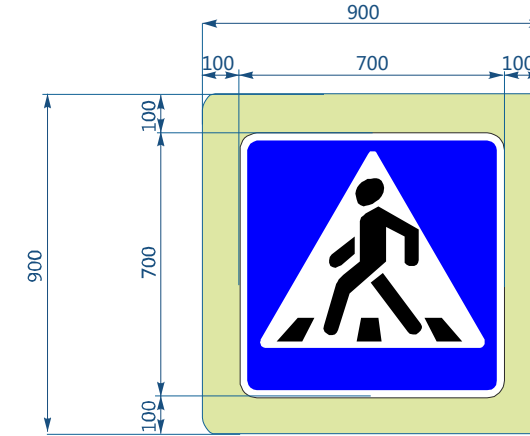
Размер, мм: 1590x900  
Площадь, м2: 1,43  
Цвет фона: желто-зеленый



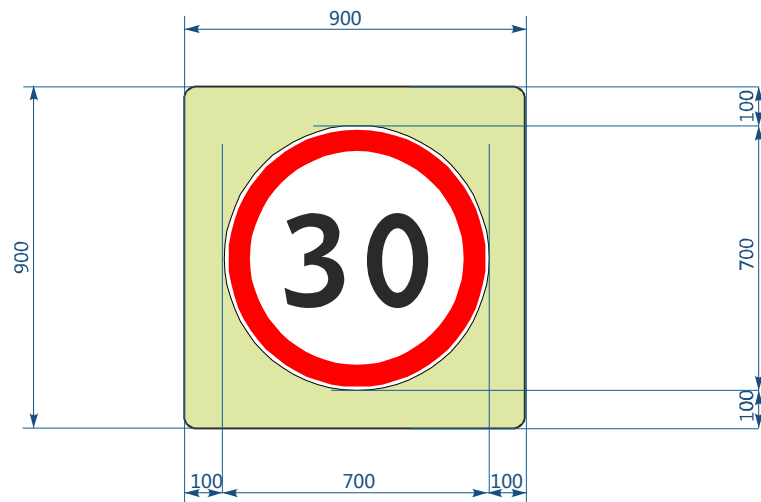
Размер, мм: 900x900  
Площадь, м2: 0,81  
Цвет фона: желто-зеленый



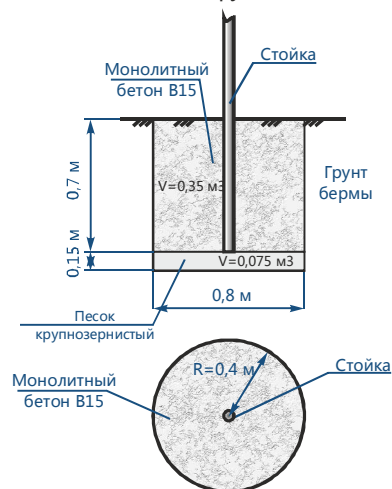
Размер, мм: 900x900  
Площадь, м2: 0,81  
Цвет фона: желто-зеленый



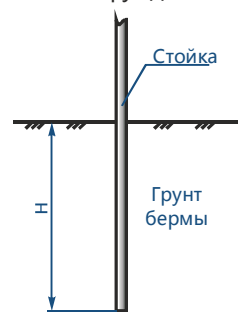
Размер, мм: 900x900  
Площадь, м2: 0,81  
Цвет фона: желто-зеленый



### Стойка на фундаменте

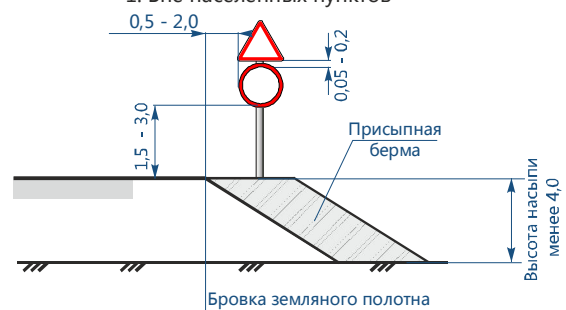


### Стойка без фундамента



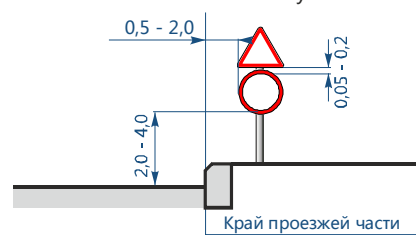
Марки стойки	H, м
СКМ 3.35 - СКМ 3.50	≥1,2
СКМ 4.40 - СКМ 4.55 СКМ 5.40 - СКМ 5.55	≥1,5

1. Вне населенных пунктов \*



\*А так же в населенных пунктах при отсутствии тротуаров и бордюрного камня.

2. В населенных пунктах



### Размещение знаков на опоре

Очередность размещения знаков разных групп на одной опоре (сверху вниз, слева на право), кроме случаев ,оговоренных в ГОСТ Р 52289-2004, должна быть следующей:

Наименование группы	Номер группы по ГОСТ Р 52290-2004
знаки приоритета	2
предупреждающие знаки	1
предписывающие знаки	4
знаки особых предписаний	5
запрещающие знаки	3
информационные знаки	6
знаки сервиса	7

### Параметры стоек СКМ

Эскиз	Марка стойки	Размеры			Масса, кг
		D, мм	S, мм	L, м	
	СКМ 3.30	76	3,5	3,0	18,78
	СКМ 3.35			3,5	21,91
	СКМ 3.40			4,0	25,04
	СКМ 3.45			4,5	28,17
	СКМ 3.50			5,0	31,3
	СКМ 4.30	102	3,5	3,0	25,2
	СКМ 4.35			3,5	29,75
	СКМ 4.40			4,0	34,0
	СКМ 4.45			4,5	38,25
	СКМ 4.50			5,0	42,5
	СКМ 5.30	102	5,0	3,0	35,88
	СКМ 5.35			3,5	41,86
	СКМ 5.40			4,0	47,84
	СКМ 5.45			4,5	53,82
	СКМ 5.50			5,0	59,8
	СКМ 5.55	5,5	65,78		
	СКМ 6.40	152	4,0	4,0	58,4
	СКМ 6.45			4,5	65,7
	СКМ 6.50			5,0	73,0
	СКМ 6.55			5,5	80,3
СКМ 6.60	6,0			87,6	
СКМ 6.65	6,5	94,9			
СКМ 7.55	158	6,0	5,5	139,98	
СКМ 7.60			6,0	152,7	
СКМ 7.65			6,5	165,43	

При размещении на одной опоре знаков одной группы очередность их расположения определяется номером знака в группе.

Последовательность расположения нескольких знаков на одной опоре: Примеры размещения знаков на одной опоре:

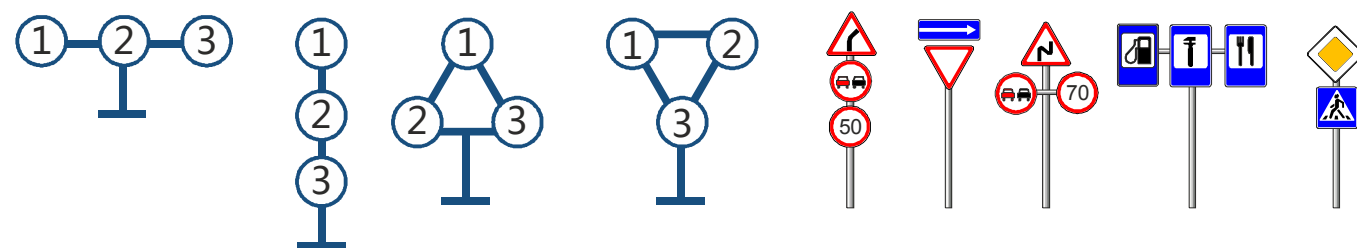
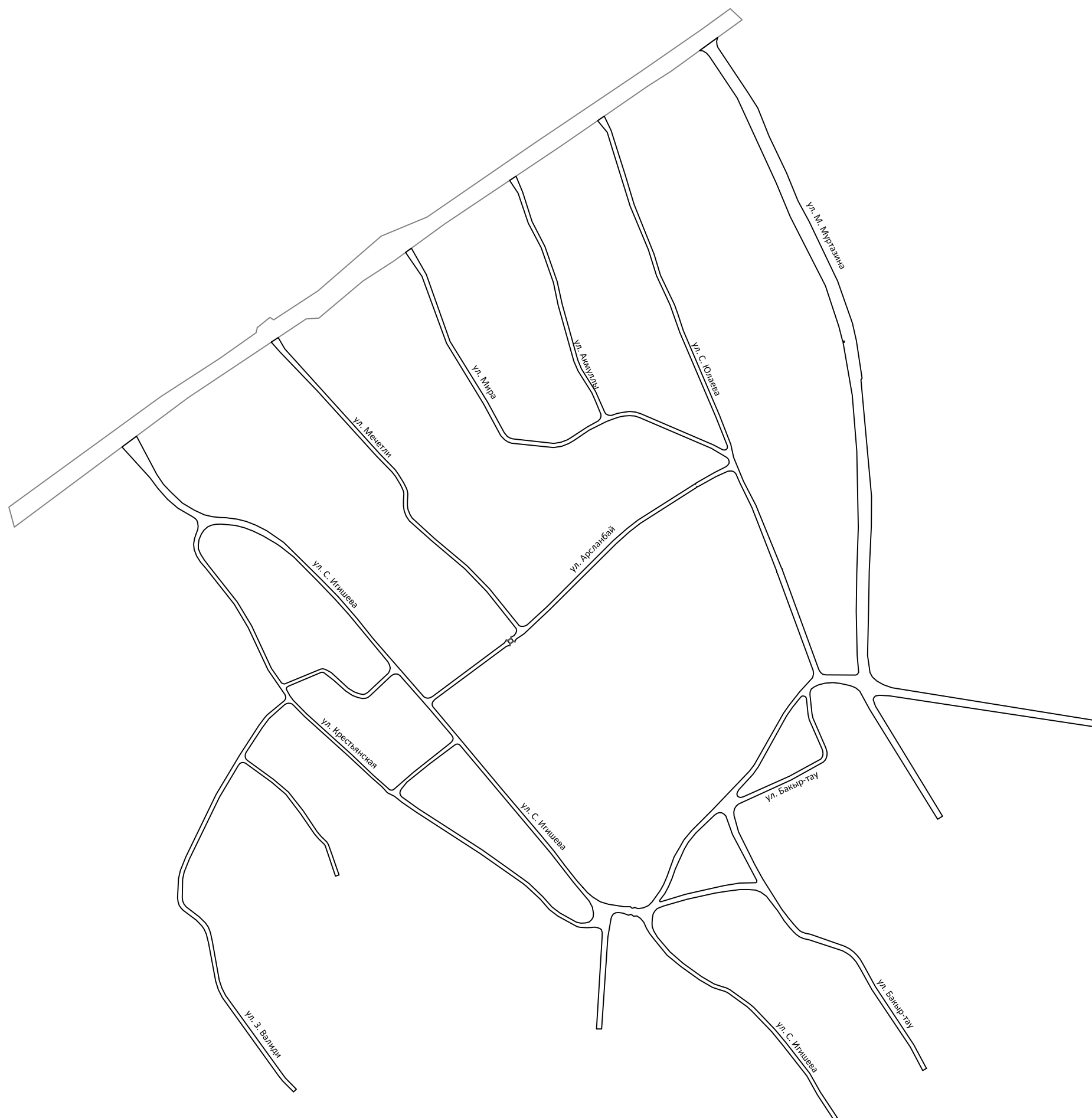
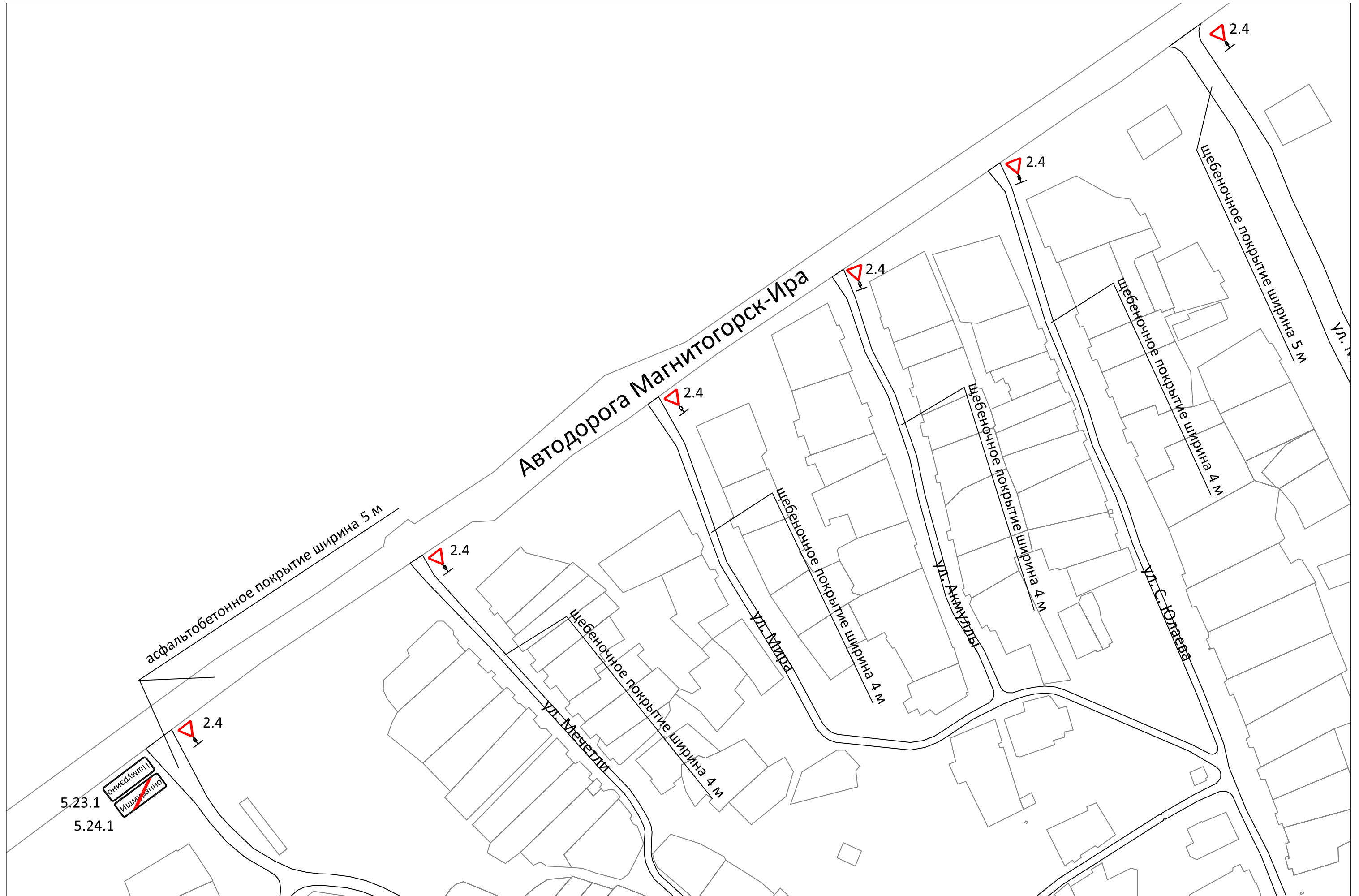


Схема расположения улиц в с. Ишмурзино Баймакского района Республики Башкортостан .



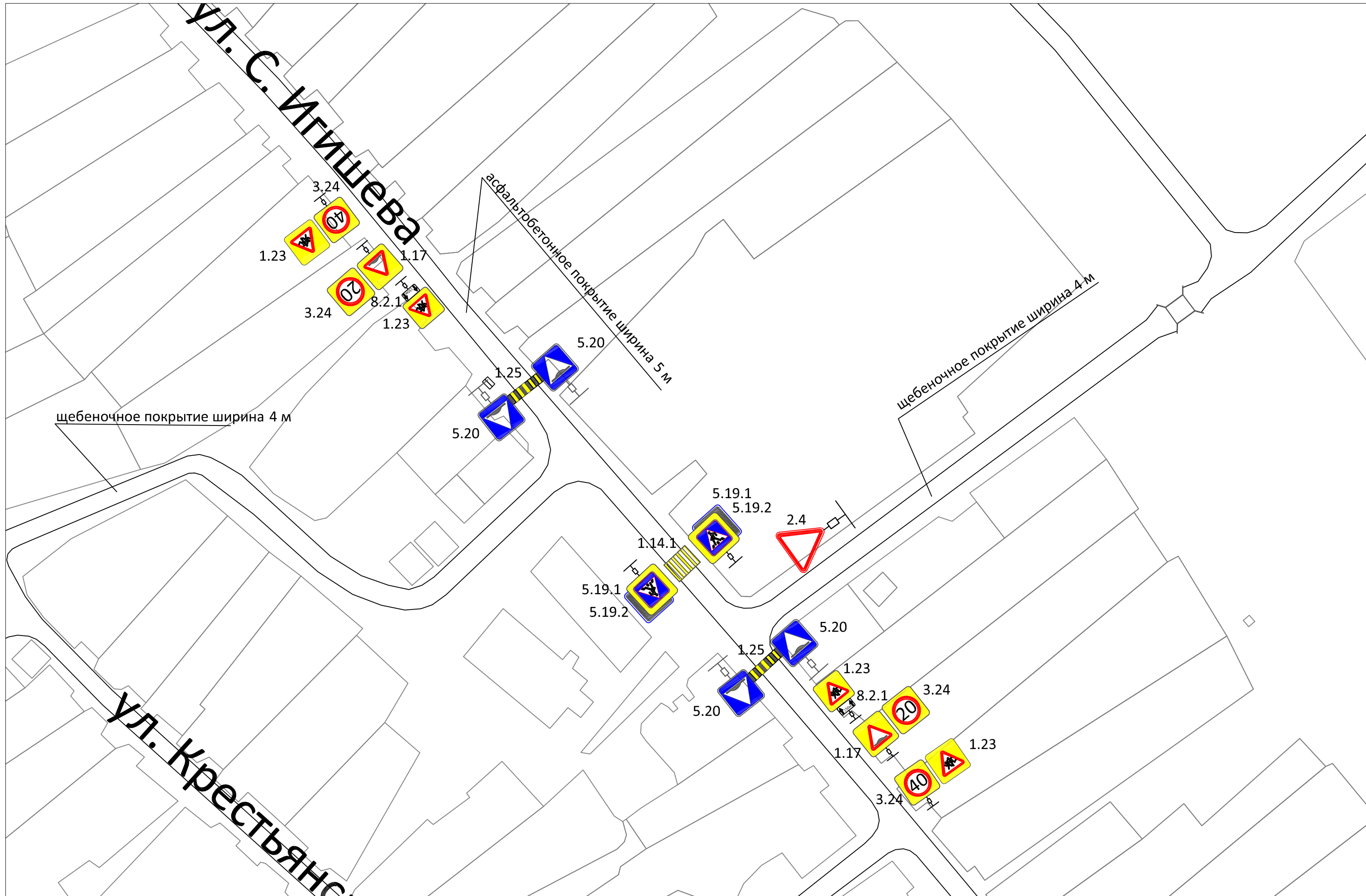
# Въезд с автодороги Магнитогорск-Ира



/	52290-2004			..( ' - - )	( + )	/	-		
1	2	3	4	5	6	7	8	9	10
1	2.4		1		. .		1		
2	2.4		1		.		1		
3	2.4		1		.		1		
4	2.4		1		.		1		
5	2.4		1		. .		1		
6	2.4		1		. .		1		
7	5.24.1		1		. .		1		
8	5.23.1		1		. .		1		
							4		
							4		
							8		

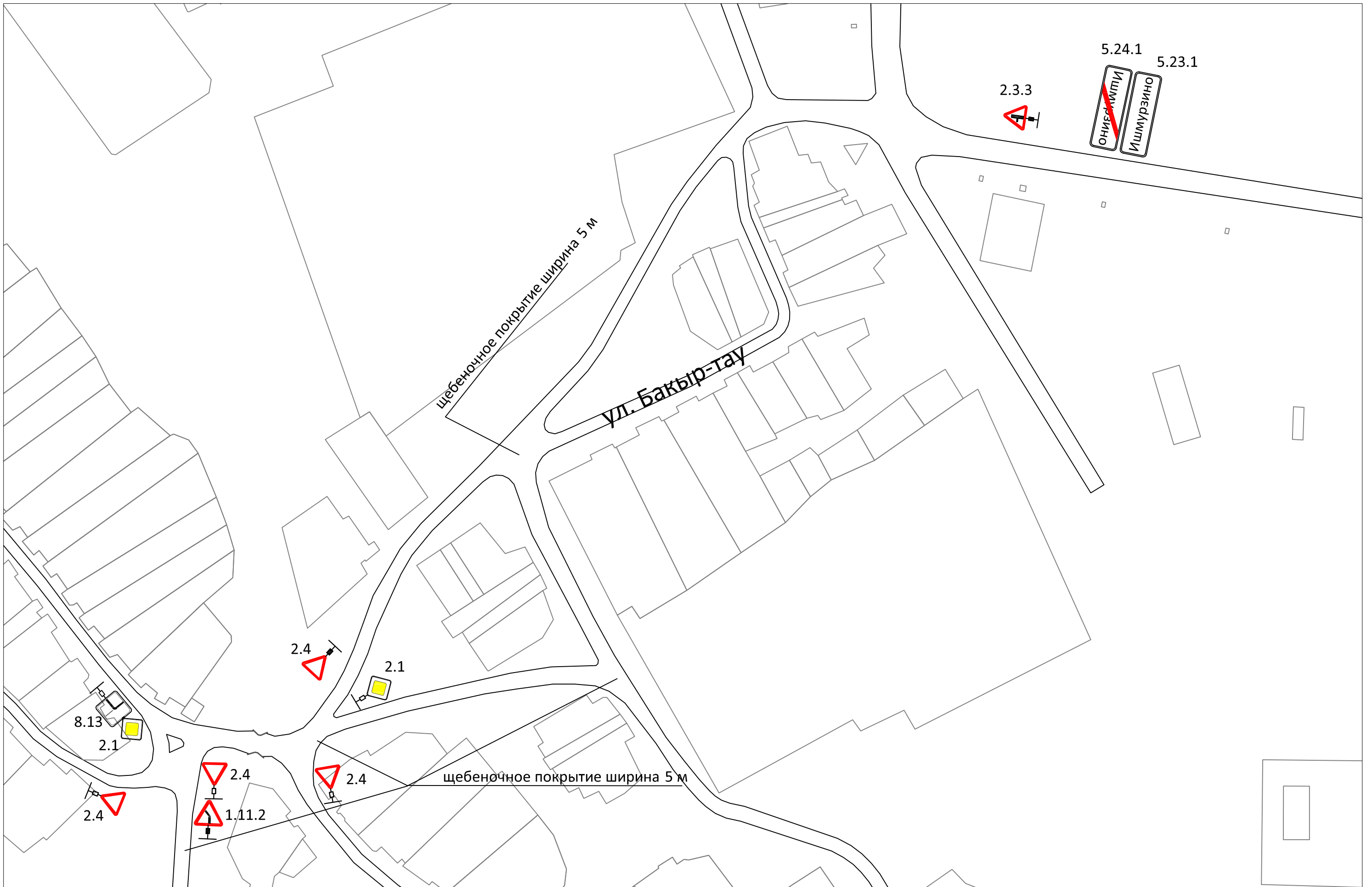


# Улица С. Игишева



/	52290-2004			. .( ' - )	( + )	/	-		
1	2	3	4	5	6	7	8	9	10
1	2.4		1				1		
2	3.24		1				4		
3	1.23	" "	1				4		
4	1.17	" "	1				2		
5	5.20	" "	1				4		
6	8.2.1	" (150 )	1				1		
7	8.2.1	" (150 )	1				1		
8	5.19.1	" "	1				2		
9	5.19.2	" "	1				2		
10	1.25	" "	1				1		
11	1.25	" "	1				1		
12	1.14.1	" "	1				1		
							1		
							23		
							24		

# Въезд со стороны д. Богачево



**Ведомость размещения дорожных знаков**

**Въезд со стороны д. Богачево**

№ п/п	Номер знака по ГОСТ 52290-2004	Наименование знака	Типоразмер знака	Площадь знаков, кв.м.(для знаков индивидуального проектирования)	Адрес (км+м)	Установлено/требуется установить	Количество	Месторасположение	
								9	10
1	2	3	4	5	6	7	8	9	10
<b>Знаки приоритета</b>									
1	2.4	Уступите дорогу	1			установлено	1	справа	
2	2.4	Уступите дорогу	1			требуется установить	1	справа	
3	2.4	Уступите дорогу	1			требуется установить	1	справа	
4	2.4	Уступите дорогу	1			требуется установить	1	справа	
5	2.3.2	Примыкание второстепенной дороги	1			установлено	1	справа	
6	2.1	Главная дорога	1			требуется установить	1	справа	
7	2.1	Главная дорога	1			требуется установить	1	справа	
<b>Предупреждающие знаки</b>									
8	1.11.2	Опасный поворот налево	1			установлено	1	справа	
<b>Знаки дополнительной информации</b>									
9	8.13	"Направление главной дороги	1			требуется установить	1	справа	
<b>Знаки особых предписаний</b>									
10	5.24.1	Конец населенного пункта	1			требуется установить	1		слева
11	5.23.1	Начало населенного пункта	1			требуется установить	1	справа	
<b>Итого установлено</b>							3		
<b>Итого требуется</b>							8		
<b>Итого:</b>							11		

**Ведомость количества дорожных знаков**

**с. Ишмузино Баймакского района Республики Башкортостан**

№ п/п	Номер знака по ГОСТ 52290-2004	Наименование знака	Типоразмер знака	установлено	требуется установить	количество
1	2	3	4	8	8	8
<b>Знаки приоритета</b>						
1	2.1	Главная дорога	1	0	2	2
2	2.3.1	Примыкание второстепенной дороги	1	0	1	1
3	2.4	Уступите дорогу	1	5	6	11
<b>Предупреждающие знаки</b>						
4	1.23	Дети	1	0	4	4
5	1.17	Искусственная неровность	1	0	2	2
6	5.20	Искусственная неровность	1	0	4	4
7	1.11.2	Опасный поворот налево	1	1	0	1
<b>Запрещающие знаки</b>						
8	3.24	Ограничение максимальной скорости	1	0	4	4
<b>Знаки дополнительной информации</b>						
9	8.21	"Зона действия" (150 м)	1	0	2	2
10	8.13	Направление главной дороги	1	0	1	1
<b>Знаки особых предписаний</b>						
11	5.23.1	Начало населенного пункта	1	0	2	2
12	5.24.1	Конец населенного пункта	1	0	2	2
13	5.19.1	Пешеходный переход	1	0	2	2
14	5.19.2	Пешеходный переход	1	0	2	2
<b>Дорожная разметка</b>						
15	1.25	Искусственная неровность	1	1	1	2
16	1.14.1	Пешеходный переход	1	0	1	1
<b>Итого:</b>				7	36	43

**Сводная ведомость размещения дорожных знаков**

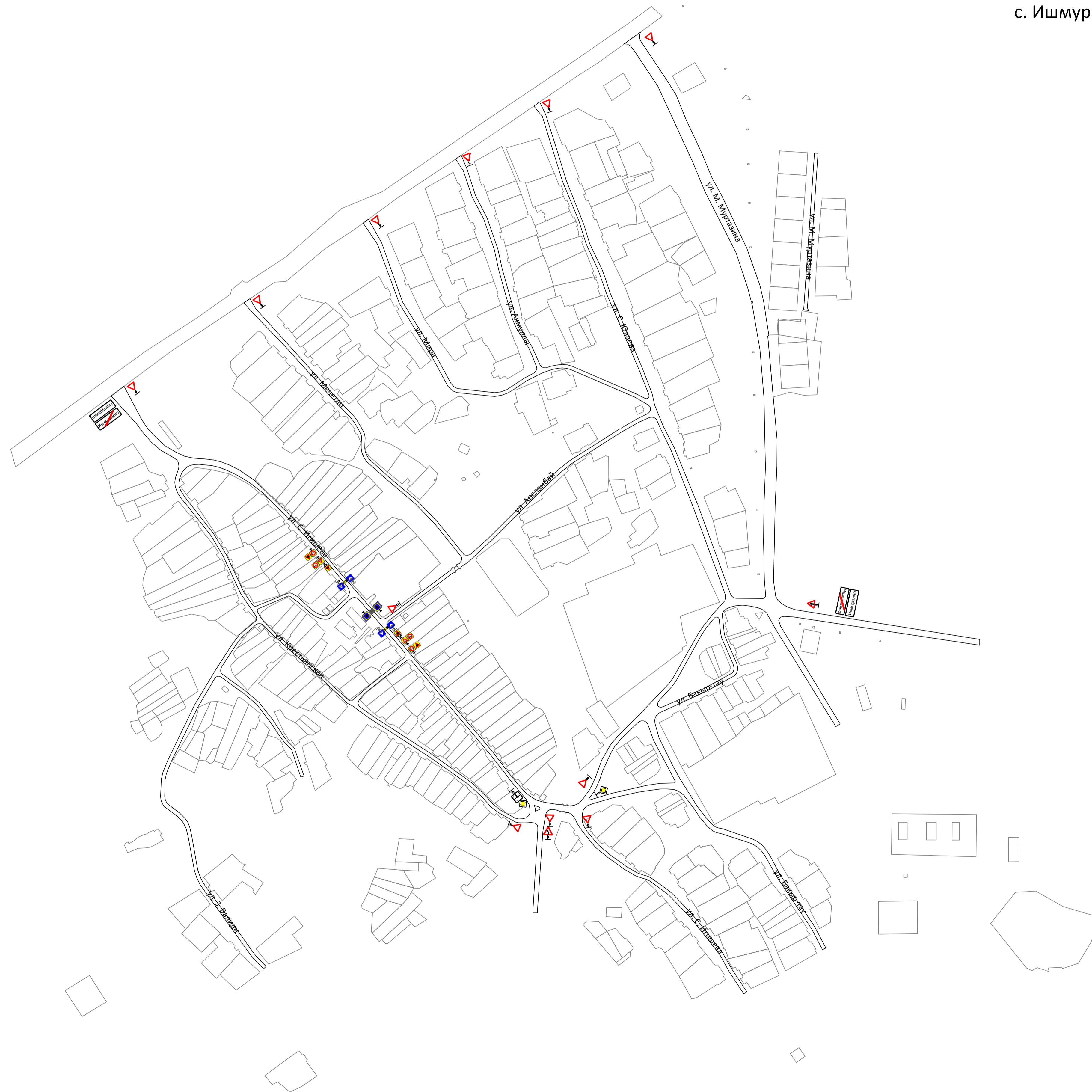
**с. Ишмузино Баймакского района Республики Башкортостан**

№ п/п	Номер знака по ГОСТ 52290-2004	Наименование знака	Типоразмер знака	Площадь знаков, кв.м.(для знаков индивидуального проектирования)	Адрес (км+м)	Установлено/требуется установить	Количество	Месторасположение	
								9	10
1	2	3	4	5	6	7	8	9	10
<b>Знаки приоритета</b>									
1	2.1	Главная дорога	1			требуется установить	1	справа	
2	2.1	Главная дорога	1			требуется установить	1	справа	
3	2.4	Уступите дорогу	1		ул. С. Игишева	установлено	1	справа	
4	2.4	Уступите дорогу	1		ул. Мечетли	установлено	1	справа	
5	2.4	Уступите дорогу	1		ул. С. Юлаева	установлено	1	справа	
6	2.4	Уступите дорогу	1		ул. М. Муртазина	установлено	1	справа	
7	2.4	Уступите дорогу	1			установлено	1	справа	
8	2.4	Уступите дорогу	1		ул. Мира	требуется установить	1	справа	
9	2.4	Уступите дорогу	1		ул. Акмуллы	требуется установить	1	справа	
10	2.4	Уступите дорогу	1			требуется установить	1	справа	
11	2.4	Уступите дорогу	1			требуется установить	1	справа	
12	2.4	Уступите дорогу	1			требуется установить	1	справа	
13	2.4	Уступите дорогу	1			требуется установить	1	справа	
14	2.3.2	Примыкание второстепенной дороги	1			требуется установить	1	справа	
<b>Итого установлено</b>							5		
<b>Итого требуется</b>							9		
<b>Итого:</b>							14		
<b>Предупреждающие знаки</b>									
1	1.23	Дети	1			требуется установить	1	справа	
2	1.23	Дети	1			требуется установить	1	справа	
3	1.23	Дети	1			требуется установить	1	справа	
4	1.23	Дети	1			требуется установить	1	справа	
5	1.17	Искусственная неровность	1			требуется установить	1	справа	
6	1.17	Искусственная неровность	1			требуется установить	1	справа	
7	5.20	Искусственная неровность	1			требуется установить	1	справа	
8	5.20	Искусственная неровность	1			требуется установить	1	справа	
9	5.20	Искусственная неровность	1			требуется установить	1	справа	
10	5.20	Искусственная неровность	1			требуется установить	1	справа	
11	1.11.2	Опасный поворот налево	1			установлено	1	справа	
<b>Итого установлено</b>							1		
<b>Итого требуется</b>							10		
<b>Итого:</b>							11		

Запрещающие знаки								
1	3.24	Ограничение максимальной скорости	1			требуется установить	1	справа
2	3.24	Ограничение максимальной скорости	1			требуется установить	1	справа
3	3.24	Ограничение максимальной скорости	1			требуется установить	1	справа
4	3.24	Ограничение максимальной скорости	1			требуется установить	1	справа
<b>Итого установлено</b>							0	
<b>Итого требуется</b>							4	
<b>Итого:</b>							4	
Знаки дополнительной информации								
1	8.2.1	"Зона действия" (150 м)	1			требуется установить	1	справа
2	8.2.1	"Зона действия" (150 м)	1			требуется установить	1	справа
3	8.13	Направление главной дороги	1			требуется установить	1	справа
<b>Итого установлено</b>							0	
<b>Итого требуется</b>							3	
<b>Итого:</b>							3	
Знаки особых предписаний								
1	5.23.1	Начало населенного пункта	1		ул. С. Игишева	требуется установить	1	справа
2	5.23.1	Начало населенного пункта	1			требуется установить	1	справа
3	5.24.1	Конец населенного пункта	1		ул. С. Игишева	требуется установить	1	слева
4	5.24.1	Конец населенного пункта	1			требуется установить	1	слева
5	5.19.2	Пешеходный переход				требуется установить	1	справа
6	5.19.2	Пешеходный переход	1			требуется установить	1	справа
7	5.19.1	Пешеходный переход	1			требуется установить	1	справа
8	5.19.1	Пешеходный переход	1			требуется установить	1	справа
<b>Итого установлено</b>							0	
<b>Итого требуется</b>							8	
<b>Итого:</b>							8	
Дорожная разметка								
1	1.25	Искусственная неровность	1			установлено	1	справа
2	1.25	Искусственная неровность	1			требуется установить	1	справа
3	1.14.1	Пешеходный переход	1			требуется установить	1	справа
<b>Итого установлено</b>							1	
<b>Итого требуется</b>							2	
<b>Итого:</b>							3	
<b>Всего установлено:</b>							7	
<b>Всего требуется установить:</b>							36	
<b>Всего:</b>							43	



**С**хема дислокации дорожных знаков в  
с. Ишмурино Баймакского района Республики Башкортостан.



1. План составлен по материалам полевых работ выполненных в мае 2017г.  
2. Система координат – МСК-02  
3. Система высот – Балтийская 1977г.

								РП 02-06-001			
									Проект организации дорожного движения автомобильных дорог местного значения в с. Ишмурино Баймакского района Республики Башкортостан		
ИЗМ.	КОП.	Л.	Л.	Л.	Л.	Л.	Л.	Л.	Л.	Л.	
Изм.	Коп.	Л.	Л.	Л.	Л.	Л.	Л.	Л.	Л.	Л.	
Изм.	Коп.	Л.	Л.	Л.	Л.	Л.	Л.	Л.	Л.	Л.	
Изм.	Коп.	Л.	Л.	Л.	Л.	Л.	Л.	Л.	Л.	Л.	
Изм.	Коп.	Л.	Л.	Л.	Л.	Л.	Л.	Л.	Л.	Л.	
Изм.	Коп.	Л.	Л.	Л.	Л.	Л.	Л.	Л.	Л.	Л.	
Изм.	Коп.	Л.	Л.	Л.	Л.	Л.	Л.	Л.	Л.	Л.	
Разработка ПОДД									СТADIЯ	ЛИСТ	ЛИСТОВ
М 1:4000									ПР	1	1
План дорог местного значения									ООО "Геосервис" г. Баймак.		